

# Hannoverscher Wander- und Gebirgsverein e.V. gegründet 1883



Postfach 2512 | 30025 Hannover

Internet: [www.wandernhannover.de](http://www.wandernhannover.de)

E-Mail: [auskunft@wandernhannover.de](mailto:auskunft@wandernhannover.de)

Wanderwart: Hendrik Heuer, Löwenberger Str.9, 30966 Hemmingen, Tel. 0511 413 359

Vorsitzender: Michael Neugaertner, Wallensteinstr. 25, 30459 Hannover, Tel. 0160 1185 822

Sparkasse Hannover

Konto IBAN DE 17 2505 0180 00001336 55 BIC SPKHDE2HXXX

Mitglied im Verband Deutscher Gebirgs- und Wandervereine e.V.  
und im Landesverband Niedersachsen

## Wanderprogramm April → Mai → Juni 2018

**Wanderungen, Radwanderungen, Spaziergänge, Nordic Walking, Abend-Aktiv-Wanderungen, Mehrtagestouren, Feste, Heimtage** u. a. werden ehrenamtlich durchgeführt. Die Vereinsmitglieder, die unentgeltlich in ihrer Freizeit die o. g. Aktivitäten durchführen, und der Verein übernehmen keinerlei Haftung; sie sind nicht Reiseveranstalter bzw. Veranstalter. Eine Anmeldung dazu ist nicht erforderlich, es sei denn, es ist angegeben.

**Wichtiger Hinweis!** Die Teilnahme an unseren geführten Wanderungen erfolgt auf eigene Gefahr. Den Anweisungen der Wanderführung ist Folge zu leisten. Jeder Wanderführer kann individuell über die etwaige Mitnahme eines Hundes an einer Wanderung entscheiden; Mehrkosten werden nicht von der Gruppe getragen.

**Festes Schuhwerk** und wettergemäße Kleidung – Wanderstöcke empfohlen -, Regen- und Sonnenschutz, ausreichende **Rucksackverpflegung**, Getränke sowie angemessene Kondition sind erforderlich. Streckenlänge und Steigungen sind jeweils angegeben. Anspruchsvollere Wanderungen über ca. 25 km erfordern ein schnelleres Gehtempo von ca. 4,5 - 5 km/h.

Bei Unwetterwarnungen des Deutschen Wetterdienstes für das Wandergebiet werden geplante Wanderungen abgesagt. Ggf. wird eine alternative Wanderung durchgeführt.

**Wanderungen** können unter begründeten Umständen kürzer oder länger sein als angegeben; ggf. sind sie eigenständig zu beenden. Sofern eine Abkürzungsmöglichkeit angegeben ist, erfolgt dies eigenständig ohne Anspruch auf eine Gruppenfahrkarte. Bitte vor Kauf der Fahrkarte den Wanderführer darüber informieren.

Eine Schlusseinkehr findet nach Gelegenheit statt, soweit nicht anders angegeben. Die Rückkehr erfolgt wie angegeben, kann evtl. abweichen oder nach Absprache.

Bei **Radtouren** bitte Regenzeug, Ersatzschlauch und Flickzeug mitnehmen, Fahradhelm dringend empfohlen. **Abweichenden Treffpunkt** beachten.

### Treffpunkt

Wir treffen uns **im Hbf Hannover vor dem Reisezentrum**, bei Nutzung von Stadt-, U-Bahn oder Bus an der angegebenen Haltestelle, zu den im Programm genannten Zeiten.

### Fahrkarten

Bei Gruppenfahrkarten wie Niedersachsen- oder Wochenendticket muss bereits beim Kauf der Fahrkarte der Vor- und Nachname aller Reisenden eingetragen werden. Ein amtlicher Lichtbildausweis ist mitzuführen. Die Fahrkarten werden von der Wanderführung besorgt und die Kosten anteilig auf die Teilnehmer umgelegt. Der Betrag (ca. 8 - 14 €) sollte passend bereitgehalten werden. Wer zu spät kommt, besorgt sich selbständig die Fahrkarte. Bahncard, falls vorhanden, bitte mitbringen. Im GVH-Bereich werden Fahrkarten von den Teilnehmern selbst gekauft.

**Gäste sind herzlich willkommen**; sie entrichten 4 € Gästebeitrag an die Wanderführung. Jugendliche bis zu 25 Jahren können kostenlos teilnehmen. Für die Feste im Vereinsheim, Nordic Walking und Abend-Aktiv-Wanderungen wird kein Gästebeitrag erhoben.

**Der Jahresbeitrag** beträgt 35 € für Einzelpersonen und 55 € für Ehepaare.

Das Programm liegt u. a. im Café im Üstra Kundenzentrum, 2. Etage, Karmarschstr. 30/32, FZH Döhren und FZH Ricklingen aus. Darüber hinaus steht das Wanderprogramm im Internet zum Herunterladen.

Evtl. Programmänderungen finden Sie im Internet unter **AKTUELLES**.


### **Informationen und Termine 2018**

Das Abstempeln der Bonushefte der Krankenkassen kann während der Veranstaltungen im Vereinsheim, der Jahreshauptversammlung oder zu den Stammtischtreffen erfolgen.

Das Vereinsheim Natelsheideweg 61, Bissendorf-Wietze ist am **Mittwoch, 18.04., 16.05., 13.06., 18.07., 22.08. und 12.09. geöffnet**. Für das leibliche Wohl ist gesorgt.


Dazu erfolgt von der Nordic Walking-Gruppe eine Aktivität zum Vereinsheim

**08.05.2018, 18.00 Uhr, Wanderführerbesprechung** für das 3. Quartal 2018 im FZH Lister Turm mit Wanderwart H. Heuer. Vorschläge bitte mitbringen oder vorher zusenden.

E-Mail Hendrik.Heuer@t-online.de, per Fax 0511 2137527 oder  0172 9930125

**Dienstag, 10.04., ab 10.00 Uhr Arbeitstag** auf dem Grundstück des Vereinsheims Bissendorf-Wietze, Natelsheideweg 61. Wir freuen uns über große Beteiligung!

**01.05. Maifest auf dem Vereinsgrundstück.**

**Kuchenspenden** zum **Maifest** sind herzlich willkommen und sollten zwecks Koordination bitte bis zum **23.04.** bei Margarete Glositzki  05139 971 029 angekündigt werden.



**14.05.** Tag des Wanderns

**03.06.** Feier zum 40-jährigen Jubiläum der Eimbeckhäuser Wanderfreunde auf dem Hüttengelände.

**23.06.** Grillfest Condoren

**01. – 08.07.** täglich Wanderungen ab Hannover

**04.08.** Sommerfest

**15. – 20.08.2018 118. Deutscher Wandertag in Detmold.**

Die zum Deutschen Wandertag eingeführte Plakette kann bei Gerd Bautz Tel.: 05131 9197 280 zum Preis von 5 € bestellt werden. Mit dieser Wanderplakette gibt es in der Zeit vom 15. - 20.08. mehrere Vergünstigungen. Ebenso zählt sie als Fahrausweis in allen Bussen, Bahnen von TeutoOWL und Hochstift. Bereits bei einer Wanderung in diesem Gebiet ist die Fahrt mit Plakette günstiger als das W-Ticket.

**09.09.** Entdeckertag der Region Hannover mit HWG Stand in Hannover

**27.10.** Grünkohllessen im Vereinsheim

**17.11.** Winterkaffee im Vereinsheim

**02.12.** Gänseessen

### **Legende/Abkürzungen im Wanderprogramm**

Gz h	= Gehzeit in Stunden, ohne Pause
ohne Angabe	= Flachland ohne Angabe, sonst (hm) Höhenmeter angegeben
↑ (m)	= Anstieg(e) Anzahl und evtl. alle Aufstiege in m zusammen
↓ (m)	= Abstieg(e) Anzahl und evtl. alle Abstiege in m zusammen
▲	= Schwierigkeitsgrad: einfach, geringe Anstiege von 100 - 200 Höhenmetern
▲▲	= Schwierigkeitsgrad: mittel, mittlere Anstiege von 200 - 400 Höhenmetern
▲▲▲	= Schwierigkeitsgrad: anspruchsvoll, große Anstiege über 400 Höhenmeter
▲▲▲▲	= Schwierigkeitsgrad: sehr anspruchsvoll, sehr große Anstiege über 600 Höhenmeter gute Kondition und Trittsicherheit erforderlich, Wanderstöcke werden empfohlen
W-Ticket	= Schönes-Wochenende-Ticket (1. Pers. 44 €, jede weitere Pers. bez. 6 € max. 5 Pers. 68 €)
N-Ticket	= Niedersachsen-Ticket (1. Pers. 23 €, jede weitere Pers. bez. 4 € max. 5 Pers. 39 €)
GVH 1 / 2 / 3	= Großraumverkehr Hannover, Ticketzone Fahrkarten werden eigenständig gekauft
Eink. k	= keine Einkehr
Hbf	= Hannover Hauptbahnhof
Li / Ri	= Li = Liniennummer und Ri = Fahrtrichtung der Bahn, Stadt-, U-Bahn oder des Busses
Rück n. Abspr.	= Rückkehr nach Absprache
fr. A	= früher Abend oder Spätnachm = am späten Nachmittag oder A = am Abend

Auf unserer Homepage „[www.wandernhannover.de](http://www.wandernhannover.de)“ finden Sie unter **AKTUELLES** weitere interessante Wanderungen. Diese Wanderungen werden kurzfristig geplant und sind nicht im Wanderprogramm aufgeführt.

## April

**Nordic Walking findet jeden Mittwoch um 15.00 Uhr statt. Treffpunkt Hst. Döhrener Turm Li 1, 2 u. 8. Abweichender Treffpunkt am 04.04. und 18.04.** (s. Tabelle). Streckenlänge ca. 10 - 12 km (ca. 2 Std.) durch Eilenriede oder Leineau. Die Termine sind nicht im Einzelnen aufgeführt.  
Ansprechpartner: Klaus Neiseke ☎ 0511 213 7009 oder 0177 397 8086

<b>Mo 02.04.</b>	J. Ludewigs ca. 20 km 8.30 Uhr Hbf	<b>Durch den Kleinen Deister</b> Springe Bf – Springer Tor – Hallermundskopf – Holzmühle/Mühlenbrink, ▲▲, Gz 5 h, Mittagseink., Abf 8.55 Uhr S5 Ri Pa, GVH 3, bei Rückfragen ☎ 0172 8938 658
<b>Mo 02.04.</b>	U. Spiesicke 9 km 10.20 Uhr Hbf	<b>Osterspaziergang im Deister</b> Egestorf - Kirchdorf – Barsinghausen, Gz 2½ h, Mittagseink., Abf 10.33 S1 Ri Haste, GVH 3, Rück n. Abspr
<b>Mi 04.04.</b>	K. Neiseke 15 km 15.00 Uhr	<b>Nordic Walking zum „Blauen Wunder“</b> (Scilla-Blüte auf dem Lindener Berg) <b>Treff: U Li 9 Hst Eichenfeldstraße</b> , Badenstedt – Bornumer Holz – Lindener Berg - Linden (Eink) – Ihme- und Leinemasch – Döhrener Turm, Gz 2½ h, GVH 1
<b>Sa 07.04.</b>	M. Weng 16 km 9.25 Uhr Hbf	<b>Besuch bei den Frühjahrsboten im Calenberger Land</b> Göxe – Stemmer Berg – Rittergut Stemmen – Großes Holz – Bentherr Berg – Badenstedt, Gz 5 h, Abf 9.48 Uhr U Li 9 Ri Empelde, Hin GVH 3, Rück GVH 1, Rück n. Abspr, bei Rückfragen ☎ 0162 865 1731 <b>Es ist eine Führung auf dem Rittergut geplant.</b>
<b>Sa 07.04.</b>	H. Heuer 33 km 7.20 Uhr Hbf	<b>Große Wesergebirgskammwanderung</b> Hess. Oldendorf – Hohenstein – Südwehe – Schneegrund – Rohdental - Paschenburg – Westendorfer Egge – Rinteln-Steinbergen, Gz 9 h, ▲▲▲▲, 5 ↑, ges. 750 m, 4 ↓, ges. 720 m, Abf 7.36 Uhr ME Ri Gö, N-Ticket + ~ 2 € Rück 19.26 Uhr (Bei vorheriger Absprache eigenständige Verkürzung der Strecke nach 26 km [Gz 7 ½ h] von Rohdental direkt nach Welsede möglich)
<b>So 08.04.</b>	P. Huehne 24 km 8.40 Uhr Hbf	<b>Panoramawege bei Springe</b> Springe – Sophienhöhe – Bielstein - Köllnischfeld – Meesenstein – Fahrenbrink – Springe, ▲▲▲, Gz 6 h, ges. 3 ↑/↓ 600 m, z. T. Naturpfade, Abf 8.55 Uhr S5 Ri Pa, GVH 3, Rück fr. A, bei Rückfragen ☎ 0162 2187831
<b>So 08.04.</b>	A. Welz 13 km, 9.20 Uhr, ZOB	<b>Auf den Spuren der Eiszeit</b> Pattensen – Welfenweg – Koldingen – Leineau – Rethen, Gz 4 h, Abf 9.39 Uhr ZOB Bus Li 300, GVH 3, Rückfragen unter ☎ 0511 332 151 oder 0162 308 1743
<b>Di 10.04.</b>	Vereinsheim ab 10.00 Uhr	<b>Arbeitstag auf dem Grundstück des Vereinsheims</b>
<b>Do 12.04.</b>	A. Herrmann 16 km 9.00 Uhr Hbf	<b>Frühblüher im südlichen Deister</b> Springe Bf – Forsthaus Köllnischfeld – Ziegenbuche (Eink) – Deisterpforte – Springe, ▲▲, Gz 4-5 h, ges. ↑/↓ 210 m, Abf 9.25 Uhr S5 Ri Hameln, GVH 3
<b>Sa 14.04.</b>	G. Bautz 18 km 9.25 Uhr Hbf	<b>Vom Tankumsee zum Eyselgehege</b> Calberlah - Elbeseitenkanal – Tankumsee – Eyselgehege - Allerkanal – Gifhorn (Eink.), Gz 4 ½ h, Abf 9.48 Uhr Enno Ri Wolfsburg, N-Ticket, Rück fr. A, Rückfragen unter ☎ 0163 9197 280
<b>So 15.04.</b>	T. Möhwald 26 km 9.00 Uhr Hbf	<b>Frühblüher entlang der versteckten Schönheiten im Süden Hannovers</b> Rethen – Koldinger Holz – Mastbruchholz – Gaim – Bockmerholz – Anderten, ▲, Abf 9.19 Uhr S4 Ri Hildesheim, GVH 3,
<b>So 15.04.</b>	B. Janßen 10 km 9.20 Uhr Hbf	<b>Spaziergang in Barsinghausen</b> Rundweg Fuchsbachtal, ▲, Abf 9.33 Uhr S1 Ri Haste, GVH 3

<b>Mi</b> <b>18.04.</b>	Vereinsheim ab 11 Uhr Eigenanreise	<b>Treffen auf dem Vereinsgrundstück in Bissendorf-Wietze</b> Natelsheideweg 61. Ab 11.00 Uhr ist das Vereinsheim geöffnet. Essen und Getränke ab 12.00 Uhr, Kaffee und Kuchen ab 14.30 Uhr. Anreise: 10.40 Uhr S4 Ri Bennemühlen bis Bissendorf Bf, dort Bus 690 ab 11.24 Uhr bis Isernhäger Damm, Rück ab Natelsheideweg 15.53 Uhr oder 16.44 Uhr ab Isernhäger Damm b. Bissendorf Bf S4 ab 16.27 Uhr o. 16.57 Uhr n. Hbf an 16.47 o. 17.17 Uhr, GVH 3
<b>Mi</b> <b>18.04.</b>	K. Neiseke 16 km 9.30 Uhr Hbf U Li 2	<b>Nordic Walking zum Vereinsheim</b> Vahrenheide Zehlendorfweg – Wietzepark – Bissendorf-Wietze (Vereinsheim Eink.) Hainhaus, Abf 9.43 Uhr U Li 2 Ri Alte Heide, GVH 1 / 2, Rück 17.17 Uhr ab Hainhaus, Gz 3 ½ h
<b>Sa</b> <b>21.04.</b>	R. Voß ca. 60 km 10.00 Uhr	<b>Radwanderung</b> <b>Treff: Kiosk Eingang Herrenhäuser Gärten, Bordenau – Scharrel – Resse – Herrenhausen</b>
<b>Sa</b> <b>21.04.</b>	H. Heuer 23 km 7.30 Uhr Hbf	<b>Schlösser, Höhlenwohnungen, Kirschwiesen und Klippen auf Panoramawegen zum Weltkulturerbe Quedlinburg</b> Langenstein – Schloss – Hoppelberg – Börnecke – Westerhausen – Altenburgwarte, Quedlinburg, Gz 5 h, ▲▲▲, 3 ↑, ges. 350 m, 3 ↓, ges. 400 m, Abf 7.48 Uhr ERX Ri Bad Harzburg, W-Ticket, Rück 20.10 Uhr
<b>So</b> <b>22.04.</b>	P. Huehne 19 km 7.15 Uhr Hbf	<b>Werratal – Kirschblüten und Aussichtsberge –</b> Bad Sooden-Allendorf – Ahrenberg – Roßkopf – Meißnerblick – Dohlsbachtal – Bad Sooden-Allendorf, Gz 6 h, ▲▲▲▲, 3 ↑/↓ ges. 650 m, z.T. Naturpfade, Abf 7.36 Uhr ME Ri Gö, W-Ticket, Rückfragen unter 📞 0162 2187 831
<b>Mo</b> <b>23.04.</b>	Kuchenspende ankündigen	<b>Kuchenspenden zum Maifest</b> sind herzlich willkommen und sollten bis 23.04. bei Margarete Glositzki ☎ 05139 971 029 zwecks Koordination angekündigt werden.
<b>Sa</b> <b>28.04.</b>	K. und H.-D. Bähre 23 km 7.30 Uhr Hbf	<b>Altes Land – Von Horneburg über die Deiche nach Stade –</b> Horneburg – Lüheideich – Steinkirchen – Grünendeich – Elbdeich – Schwingedeich – Stade, Gz 5 ¼ h, Abf 7.51 Uhr ERX Ri Buchholz/Nordheide, N-Ticket, Rück 20.08 Uhr
<b>So</b> <b>29.04.</b>	H. Heuer 25 km 7.15 Uhr Hbf	<b>Kirschblüte an den Werraburgen</b> Eichenberg Bf – Burg Hanstein – Lindewerra Blick – Werleshausen – Burg Ludwigstein – Wendershausen – Witzenhausen, Gz 6 h, ▲▲▲▲, 3 ↑, ges. 700 m, 3 ↓, ges. 750 m, Abf 7.36 Uhr ME Ri Gö, N-Ticket, Rück 19.26 Uhr

## Mai

**Nordic Walking findet jeden Mittwoch um 15.00 Uhr statt. Treffpunkt Hst. Döhrener Turm Li 1, 2 u. 8. Abweichender Treffpunkt am 09.05. und 16.05.** (s. Tabelle) Streckenlänge ca. 10 - 12 km (ca. 2 Std.) durch Eilenriede oder Leineau. Die Termine sind nicht im Einzelnen aufgeführt.

Ansprechpartner: Klaus Neiseke ☎ 0511 2137009 oder 0177 397 8086

<b>Di</b> <b>01.05.</b>	<b>Maifest</b> Eintreffen ab 11.00 Uhr Eigenanreise	Der Vorstand lädt Mitglieder und Gäste herzlich zum <b>Maifest</b> auf dem Vereins- grundstück Natelsheideweg 61, Bissendorf-Wietze ein. Essen und Getränke ab 12.00 Uhr sowie Kaffee und Kuchen ab 14.30 Uhr. Eigenanreise
<b>Di</b> <b>01.05.</b>	K. Neiseke ca. 55 km 9.00 Uhr	<b>Radwanderung zum Vereinsheim</b> <b>Treff: Maschsee Strandbad Abf 9.15 Uhr</b> , Bischofshol - Kleefeld – Altwarmbüchener See – Basselthof – Isernhagen Bf – Vereinsheim (Eink.), zurück über Hainhaus – Vahrenheide. Zustieg nach Vereinb. mit WF möglich.
<b>Fr</b> <b>04.05.</b>	R. Voß ca. 25 km 18. Uhr	<b>Abend-Radwanderung</b> <b>Treff: Kiosk Eingang Herrenhäuser Gärten</b>
<b>Sa</b> <b>05.05.</b>	A. Herrmann 17 km 8.15 Uhr Hbf <b>Anmeldung</b>	<b>Zur Baumblüte im Alten Land</b> Buxtehude – Estedeich – Estebücke – Königreich – Elbe – Cranz, Gz 4 – 5 h, ▲, Abf 8.40 Uhr ME Ri Uelzen, N-Ticket, Rück n. Abspr. <b>Anmeldung bis 04.05.</b> bei WF unter 📞 0160 9732 6176

<b>Sa</b> <b>05.05.</b>	B. Krause 34 km 7.15 Uhr Hbf	<b>Den Weser-Bever-Höhenweg entdecken</b> Lauenförde-Beverungen – Roggenthal – Dahlhausen - Klus Eddessen – Haarbrück – Lauenförde-Beverungen, Gz 8 ½ h, ▲▲▲▲, 4 ↑/↓ ges. 1000 m, Abf 7.36 Uhr ME Ri Gö, N-Ticket
<b>So</b> <b>06.05.</b>	M. Weng 16 km 9.15 Uhr Hbf	<b>Deisterwandertag</b> Wennigsen – Wasserpark – Eltenweg – Wasserräder – Georgsplatz – Wennigsen, Gz 4 ½ h, ▲, ges. 1 ↑/↓ 160 m, Abf 9.33 Uhr S1 Ri Haste, GVH 3 Rück n. Abspr. Im Verlauf der Wanderung sind mehrere Veranstaltungen. Rückfragen unter 📞 0162 8651731
<b>So</b> <b>06.05.</b>	P. Huehne 24 km 7.35 Uhr Hbf	<b>Auf Nebenwegen im Hildesheimer Wald</b> Salzdefurth Bf – Griesberg – Kalte Beuster – Steinberg – Rosenberg – Salzdefurth Bf, Gz 6 – 7 h, ▲▲▲▲, 3 ↑/↓ ges. 700 m, viele Naturpfade! Abf 7.48 Uhr ERX Ri Bad Harzburg, N-Ticket, Rück fr. A
<b>Mi</b> <b>09.05.</b>	K. Neiseke 12 km 15.00 Uhr	<b>Nordic Walking zu „Hundszähnen“ und Hexenturm im Hinüberschen Garten</b> <b>Treff: U Li 4 Hst. Wissenschaftspark;</b> Klosterforst – Hinüberscher Garten – Leineaue – Hinüberscher Garten, Gz 2 h, GVH1
<b>Do</b> <b>10.05.</b>	G. Bautz 18 km 9.25 Uhr Hbf	<b>Vatertags-Wanderung, zu der auch Damen herzlich willkommen sind!</b> Großburgwedel – Würmsee – Große Heide – Burgwedeler Bruch – Vereinsheim Eink – Bissendorf, Abf 9.40 Uhr ME Ri Uelzen, GVH 3
<b>Sa</b> <b>12.05.</b>	A. Welz 14 km 6.10 Uhr Hbf	<b>Premiumweg Hoher Meißner</b> Berggasthof Meißner – Seesteine – Schwalbental – Kalbese – Viehhaus – Parkplatz Meißner, Gz 4½ h, ▲, Abf 6.33 Uhr ME Ri Gö, W-Ticket, Rück 19.26 Uhr, <b>begrenzte Teilnehmerzahl Anmeldung</b> unter 0511 332 151 oder 0162 308 1743
<b>Sa</b> <b>12.05.</b>	B. Krause 21 km 7.20 Uhr Hbf	<b>Alle Vögel sind schon da ..., Besuch im Vogelschutzgebiet Kämkerhorst</b> Mieste – Breiteiche – Kämkerhorst – Ohre – Wilhelmskanal – Miesterhorst, ▲, Gz 5 ½ h, Abf 7.48 Uhr Enno Ri Wolfsburg, W-Ticket
<b>So</b> <b>13.05.</b>	T. Möhwald 22 km 7.40 Uhr Hbf	<b>Maiglöckchenwanderung im Osten Braunschweigs</b> Braunschweig – Riddagshäuser Teiche, Niederdahlumer Holz – Lechlumer Holz – Wolfenbüttel, ▲, Abf 7.55 Uhr WfB Ri Braunschweig, N-Ticket, Rück fr. A
<b>So</b> <b>13.05.</b>	U. Spiesicke 9 km 9.20 Uhr Hbf	<b>Schöne Wege um Bad Nenndorf</b> Bad Nenndorf – Krater – Cecilienhöhe – Erlengrund – Bad Nenndorf, Gz 2½ h, Mittagseink, Abf 9.33 Uhr S1 Ri Haste, GVH 3, Rück n. Abspr
<b>Mo</b> <b>14.05.</b>	G. Bautz 19 km 9.25 Uhr Hbf	<b>Tag des Wanderns – Von der Erbprinzentanne zur Kaiserpfalz</b> Clausthal-Zellerfeld – Harzer Teiche – Schalke – Panoramaweg – Kaiserpfalz – Goslar, Gz 5 h, ▲▲, ges. ↑ 233 m, ges. ↓ 530 m, Abf 9.48 Uhr ERX Ri Bad Harzburg, N-Ticket, Rück A, Rückfragen unter 📞 0163 9197 280
<b>Mo</b> <b>14.05.</b>	B. Krause 8 km 17.00 Uhr Kröpcke	<b>Abendspaziergang nach Anderten</b> Noltemeyerbrücke – Mittellandkanal – Bahnhof Anderten, Gz ca. 2 h, Abf 17.07 Uhr U Li 3 Ri Altwarmbüchen, GVH 2 Rückfragen unter 📞 0511 816 701
<b>Mi</b> <b>16.05.</b>	Vereinsheim ab 11 Uhr Eigenanreise	<b>Treffen auf dem Vereinsgrundstück in Bissendorf-Wietze</b> Natelsheideweg 61. Ab 11.00 Uhr ist das Vereinsheim geöffnet. Essen und Getränke ab 12.00 Uhr, Kaffee und Kuchen ab 14.30 Uhr. Eigenanreise s. Tabelle 18.04.
<b>Mi</b> <b>16.05.</b>	K. Neiseke 16 km 9.30 Uhr Hbf U Li 2	<b>Nordic Walking zum Vereinsheim</b> Vahrenheide Zehlendorfweg – Wietzeparck – Bissendorf-Wietze (Vereinsheim Eink.) Hainhaus, Abf 9.43 Uhr U Li 2 Ri Alte Heide, GVH 1 / 2, Rück 17.17 Uhr ab Hainhaus, Gz 3 ½ h
<b>Sa</b> <b>19.05.</b>	R. Voß ca. 65 km 10.00 Uhr	<b>Radwanderung</b> <b>Treff: Maschsee Nordufer Säule,</b> Seelhorst – Oesselse – Sarstedt – Wilkenburg – Maschsee

<b>Sa</b> <b>19.05.</b>	M. Lange 22 km 7.30 Uhr Hbf	<b>Unter dem Brocken</b> Torfhaus – Magdeburger Weg – Wolfswarte – Oderteich – Achtermann – Königskrug, Gz 6 h, ▲▲▲▲, ges ↑ 775 m, Abf 7.48 Uhr ERX Ri Bad Harzburg, N-Ticket
<b>Sa</b> <b>19.05.</b>	A. Welz 16 km 8.10 Uhr Hbf	<b>Auf den Wegen von Wilhelm Busch</b> Seulingen – Seulinger Wald – Mühlenberg – Weidenberg – Klingsberg – Ebergötzen, Gz 4 ½ h, ▲, Abf 8.33 Uhr ME Ri Gö, N-Ticket, Rück A
<b>Sa</b> <b>26.05.</b>	H.-J. Schröer 17 km 7.20 Uhr Hbf	<b>Von der Teufelsmauer zur Roßtrappe</b> Blankenburg – Teufelsmauer (Kammweg) – Timmenrode – Benneckenrode – Roßtrappe – Thale, Gz 6 h, ▲▲▲▲, 3 ↑, ges. 510 m, 3 ↓, ges. 500 m, Abf 7.48 Uhr ERX Ri Bad Harzburg, W-Ticket
<b>So</b> <b>27.05.</b>	K. Neiseke 18 km 7.30 Uhr Hbf	<b>Mit dem Ranger zu Relikten der Eiszeiten im Odertal</b> Torfhaus – Oderteich – Odertal – Rinderstall (Eink) – Braunlage, Gz 5 h, ▲▲, ges. ↑ 320 m, ges. ↓ 550 m, Abf 7.48 Uhr ERX Ri Bad Harzburg, N-Ticket + 5 € Spende für Nationalpark, Rück 18.10 Uhr
<b>So</b> <b>27.05.</b>	W.Klinkenberg R. Eichhorn 20 km 7.50 Uhr Hbf	<b>Dörfer, Felder, Steinhuder Meer</b> Eilvese – Felder – Wälder – Moore – Steinhuder Meer, Gz 5 h, Abf 7.58 Uhr S2 Ri Nienburg, GVH 3, Rück Spätnachm. Rückfragen unter ☎ 0511 312 341
<b>So</b> <b>27.05.</b>	B. Janßen 11 km 8.40 Uhr Hbf	<b>Spaziergang zur Rhododendronblüte am Schloss Hagenburg</b> Steinhude – Stichkanal – Krötenweg – Pyramiden Eichen Allee – Hagenburg – Steinhude, Mittagseink., Abf 8.58 Uhr S2 Ri Nienburg, GVH 3


## Juni

**Nordic Walking findet jeden Mittwoch um 15.00 Uhr - nicht am 13.06. - statt.**

**Treffpunkt Hst. Döhrener Turm** Li 1, 2 u. 8. Streckenlänge ca. 10 - 12 km (ca. 2 Std.) durch Eilenriede oder Leineaue. Die Termine sind nicht im Einzelnen aufgeführt.

Ansprechpartner: Klaus Neiseke ☎ 0511 213 7009 oder 0177 397 8086

<b>Sa</b> <b>02.06.</b>	B. Krause 24 km 7.30 Uhr Hbf	<b>Auf dem Fünf-Bäche-Weg</b> Bad Wünnenberg – Wehrturm – Pestfriedhof – Bleiwäsche – Aabach Talsperre – Aatal – Bad Wünneberg, ▲▲, Gz 6 h, 2 ↑/↓ ges. 370 m, Abf 7.55 Uhr S5 Ri Pa, W-Ticket
<b>So</b> <b>03.06.</b>	A. Herrmann 11 km 9.00 Uhr Hbf	<b>Zum 40-jährigen Jubiläum der Eimbeckhäuser Wanderfreunde</b> Nienstedt – Eimbeckhausen (Eink Eimbeckhäuser Hütte), Gz 3 – 4 h, ▲▲, 2 ↑/↓ ges. 190 m, Abf 9.33 Uhr S1 Ri Haste, N-Ticket
<b>So</b> <b>03.06.</b>	G. Bautz 20 km 8.45 Uhr Hbf	<b>Zum 40-jährigen Jubiläum der Eimbeckhäuser Wanderfreunde</b> Springe – Taternpfahl – Köllnischfeld – Schmeergrund – Eimbeckhäuser Hütte (Eink. ca. 2 Stunden) – Nienstedt, ▲▲, Gz 5 ½ h, ges. ↑ 393 m, ges. ↓ 324 m, Abf 8.55 Uhr, S5 Ri Pa, GVH 3, Rück 18.25 Uhr
<b>Di</b> <b>05.06.</b>	G. Bautz 19 km 9.25 Uhr Hbf	<b>Für Ausgeschlafene über die Bodensteiner Klippen und den Hainberg</b> Neu Wallmoden – Bodensteiner Klippen – Sofaklippe – Hubertusgrotte – Jägerturm – Spitzer Hai – Baddeckenstedt, Gz 5 ½ h, ▲▲, ges. ↑ 361 m, ges. ↓ 402 m, Abf 9.48 Uhr ERX Ri Bad Harzburg, N-Ticket, Rück 18.10 Uhr
<b>Sa</b> <b>09.06.</b>	J. Ludewigs ca. 50 km 9.00 Uhr	<b>Radwanderung durch den Nordwesten von Hannover</b> <b>Treff: Kiosk Eingang Herrenhäuser Gärten</b> , Herrenhausen – Flughafen – Resse – Otternhagen – Neustadt,
<b>Sa</b> <b>09.06.</b>	K. und H.-D. Bähre 37 km 6.15 Uhr Hbf	<b>Auf dem Karstwanderweg von Herzberg nach Walkenried</b> Herzberg – Mönchetal – Scharzfeld - Eulenstein – Steina – Kranichstein – Walkenried, Gz 9 h, ▲▲▲, 3 ↑, ges. 500 m, 3 ↓, ges. 470 m, Abf 6.33 Uhr ME Ri Gö, N-Ticket, Rück 21.20 Uhr

<b>Sa</b> <b>09.06.</b>	M. Weng 16 km 8.40 Uhr Hbf	<b>Durch den Schwalenberger Wald</b> Lügde – Elbrinxen - Eichenwald – Stadtwasser und Burg – Schwalenberg, ▲, Gz 5 h, 2 ↑, 200 m, 1 ↓, 220 m, Abf 8.55 Uhr S5 Ri Pa, W-Ticket, Rück 18.05
<b>So</b> <b>10.06.</b>	U. Spiesicke 9 km, ZOB 10.00 Uhr	<b>Durch Feld und Flur</b> Arnum – Devese – Kückenmühle – Wettbergen, Mittagseink., Abf 10.09 Uhr ZOB Bus Li 300 Ri Pattensen, Hin GVH 2, Rück GVH 1
<b>So</b> <b>10.06.</b>	A. Welz 16 km 8.10 Uhr Hbf	<b>Frühlingswanderung um Clausthal-Zellerfeld</b> Clausthal-Zellerfeld – Mühlberg – Huttal – Polsterberg – Hirschler Teich – Clausthal-Zellerfeld, ▲▲, Gz 5 ½ h, Abf 8.33 Uhr ME Ri Gö, N-Ticket, Rück A
<b>Mi</b> <b>13.06.</b>	Vereinsheim ab 11 Uhr Eigenreise	<b>Treffen auf dem Vereinsgrundstück in Bissendorf-Wietze</b> Natelsheideweg 61. Ab 11.00 Uhr ist das Vereinsheim geöffnet. Essen und Getränke ab 12.00 Uhr, Kaffee und Kuchen ab 14.30 Uhr. Eigenreise s. Tabelle 18.04.
<b>Do</b> <b>14.06.</b>	M. Weng 10 km 17.00 Uhr Hbf	<b>Abend-Aktiv-Wanderung: Durchqueren der Eilenriede von Süd n. Nord</b> Bf Bismarkstr – Alte Bult – Bischofsholer Weg - Fischereichenweg – Gehägestr. Haus im Grünen, Abf 17.19 Uhr S4 Ri Hildesheim, GVH 1
<b>Sa</b> <b>16.06.</b>	R. Voß ca. 65 km 9.00 Uhr	<b>Radwanderung</b> <b>Treff: Kiosk Eingang Herrenhäuser Gärten</b> , um den Brelinger Berg nach Elze-Bennemühlen – Langenhagen Mitte
<b>Sa</b> <b>16.06.</b>	H.-J. Schröer 21 km 7.40 Uhr Hbf	<b>Teutoburger Wald und Eggegebirge</b> Horn-Bad Meinberg – Externsteine – Velmertstot – Eisenbahnviadukt – Altenbeken, Gz 5 ½ h, ▲▲▲, ges. 3 ↑, 410 m, ges. 2 ↓, 350 m, Abf 8.09 Uhr Wfb Ri Bielefeld, W-Ticket, Rückfragen unter  0173 211 2064
<b>So</b> <b>17.06.</b>	D. Wahlbuhl 19 km 8.30 Uhr Hbf	<b>Panoramawege rund um Hildesheim</b> Hildesheim Ost Bf – Galgenberg – Hohnsen – Steinberg – Kloster Marienrode – Hildesheimer Wald Aussichtsturm (Eink), im Anschluss Stadtbummel Altstadt (Dom ...), Gz 5 h, 3 ↑, ges. 380 m, 3 ↓, ges. 300 m, ▲▲, Abf 8.48 Uhr ERX Ri Bad Harzburg, N-Ticket + 2 € Bus, Rück fr. A
<b>Di</b> <b>19.06.</b>	G. Bautz 10 km 16.00 Uhr Kröpcke U Li 4	<b>Abendwanderung: 3 Seen mit Garbsener Schweiz</b> Berenbostel – Schwarzer See – Berenbosteler See - Garbsener Schweiz – Blauer See – Garbsen, Gz 2 ½ h, Abf 16.07 Uhr U Li 4 Ri Garbsen, GVH 2, Rück n. Abspr
<b>Sa</b> <b>23.06.</b>	K. und H.-D. Bähre 21 km 7.15 Uhr Hbf	<b>Süntelwanderung zum Grillfest der Condoren e.V.</b> Hessisch Oldendorf Bf – Hohenstein – Eulenflucht – Condorenhütte, Eink. – Bad Münder Bf, Gz 5 h, ▲▲, 1 ↑, 400 m, ↓ 360 m, Abf 7.36 Uhr ME Ri Gö, N-Ticket, Rück 17.33 Uhr
<b>So</b> <b>24.06.</b>	B. Janßen 10 km 8.40 Uhr Hbf	<b>Spaziergang auf dem Moorhenniespfad</b> Poggenhagen – Stadtforst – Leinepark – Neustadt, Mittagseink., Abf 8.58 Uhr S2 Ri Nienburg, GVH 3
<b>So</b> <b>24.06.</b>	T. Möhwald 27 km 7.40 Uhr Hbf	<b>Qualitätswandern auf dem Hansaweg</b> Hameln – Klütturm – Reime – Hohe Asch – Bösingfeld, ▲▲▲, Gz 7 h, 3 ↑ ges. 630 m, Abf 7.55 Uhr S5 Ri Bad Pyrmont, N-Ticket + Bus
<b>Sa</b> <b>30.06.</b>	H.-J. Schröer 25 km 7.20 Uhr Hbf	<b>Panoramawege in Ostwestfalen</b> Bad Pyrmont – Sabbenhausen – Elbrinxen – Kahlenberg – Schieder, Gz 5 h, ▲▲▲, 4 ↑/↓ ges. 640 m, Abf 7.55 Uhr S5 Ri Pa, N-Ticket + DB Gruppen- Ticket ca. 2 €
<b>So</b> <b>01.07.</b>	P. Huehne 21 km 7.25 Uhr Hbf	<b>2 Panoramaberge im Harz</b> Auerhahn -Bocksberg – Schalke – Dicker Kopf – Rammelsberg – Goslar, Gz 6 h, ▲▲▲▲, 2 ↑ ges. 600 m, 3 ↓ ges. 950 m, Abf 7.48 Uhr ERX Ri Bad Harzburg, N-Ticket, Rück fr. A